

Chemin de la Belle Etoile  
RD n°59






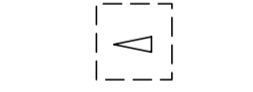
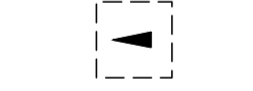







Lotissement à usage principal d'habitation  
"Le Clos des Manguiers"

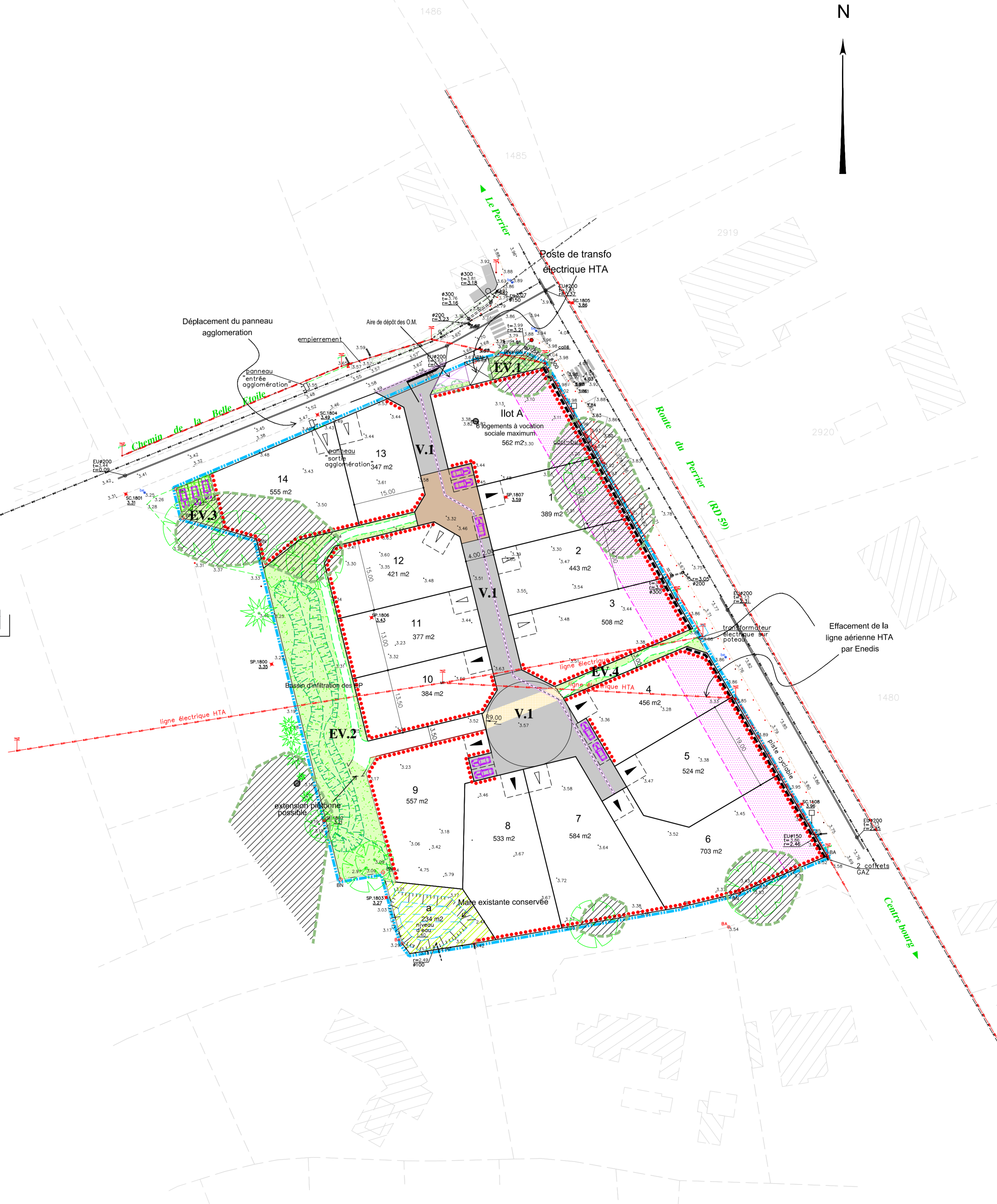
PA4  
PLAN DE COMPOSITION

DOSSIER	L18800			
Référence AUTOCAD	L18800.DWG			
Référence PLAN	L18800-PA4.PDF			
Planimétrie	RGF93-CC47			
Nivellement	NGF-IGN69			
Echelle : 1/500				
Indice	Date	Dessinateur	Vérificateur	Modifications
a	28/10/2019	S. TEXIER	G. DAVID	
b	09/01/2019	B. RIVALIN	G. DAVID	Insertion des Espaces Boisés Classés (EBC)

Nota :  
Les limites cadastrales sont données à titre indicatif.

LÉGENDE

-  Périmètre du Lotissement
-  Zone non constructible
-  Servitude d'aqueduc pour eaux pluviales (zone non constructible)
-  Espaces Boisés Classés (zone non constructible)
-  Accès automobile privatif interdit
-  Emplacement préférentiel du parking privatif non clos (dimension 5.00m x 5.00m minimum)
-  Emplacement obligatoire du parking privatif non clos (dimension 5.00m x 5.00m minimum)
-  Voirie traitée en revêtements différenciés
-  Stationnements traités en mélange terre pierre
-  Emplacement des places de stationnement publiques
-  Plantation projetée (emplacement de principe)
-  Espace Vert (engazonnement ou plantation arbustive)
-  Végétation existante conservée (confortation possible)
-  Aire de présentation containers ordures ménagères



Maitre d'ouvrage  
Architecte DPLG  
Géomètre - Expert

**CILAOS**  
73 rue Aristide Briand  
44400 REZE

**Oliver DUGAST**  
Architecte - Urbaniste  
15 rue de la République  
85000 La Roche-sur-Yon

**GÉOUEST**  
DES EXPERTS POUR DES CONSEILS SUR MESURE  
www.geouest.fr  
26 rue J.Y. Cousteau - BP 50352  
85009 LA ROCHE-SUR-YON CEDEX  
Tél. 02 51 37 27 30 - contact@geouest.fr