


Maitre d'Ouvrage
CILAO S
 38, Rue de Jean Jaurès
 44400 REZE
 Tel 02 40 84 33 32
 Fax 02 40 32 06 09

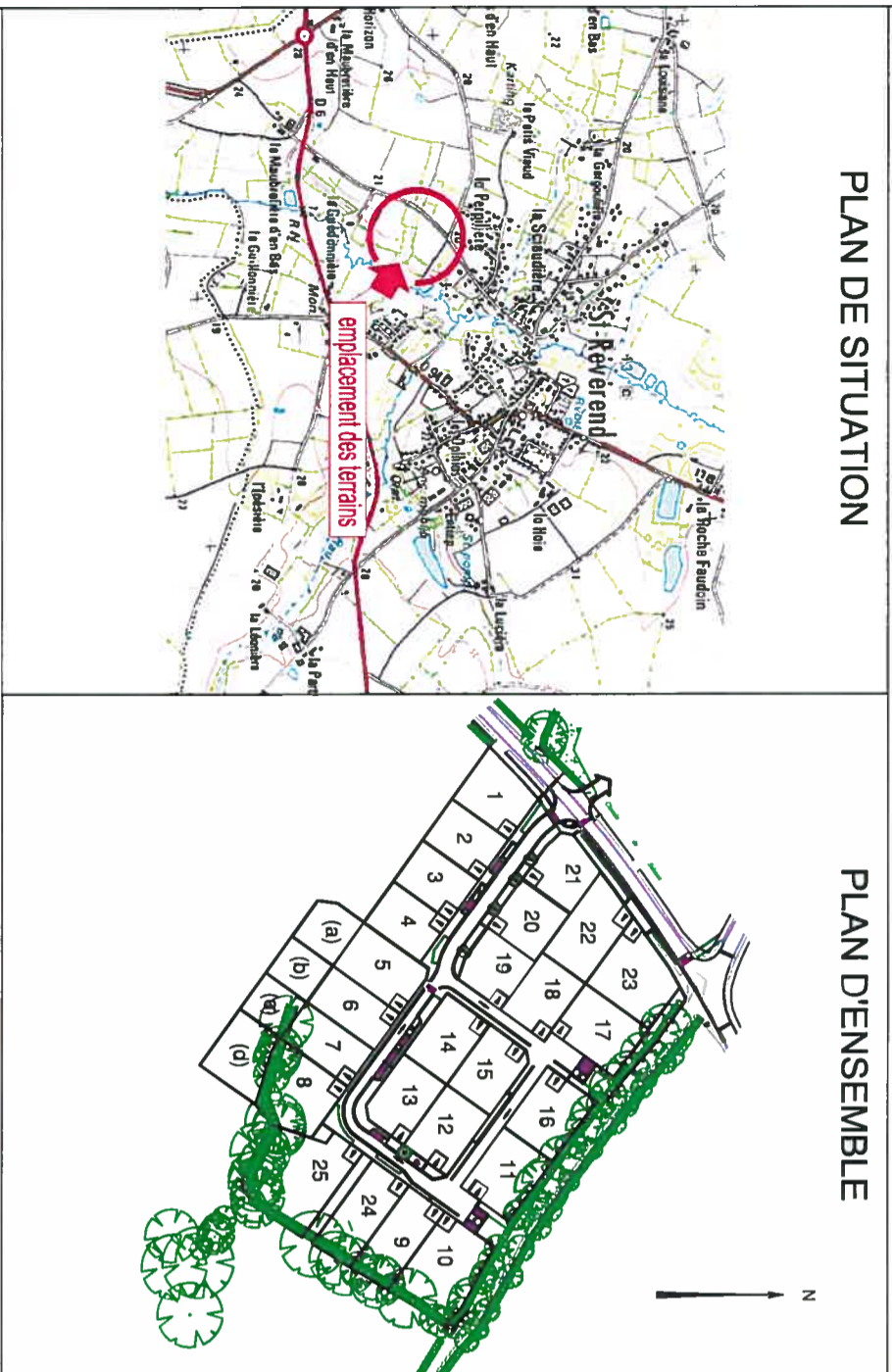


CILAO S
 INVESTISSEMENTS IMMOBILIERS
 AMENAGEMENTS FONCIERS

SAINT REVEREND

Lotissement "Le Jardin des Passiflores"

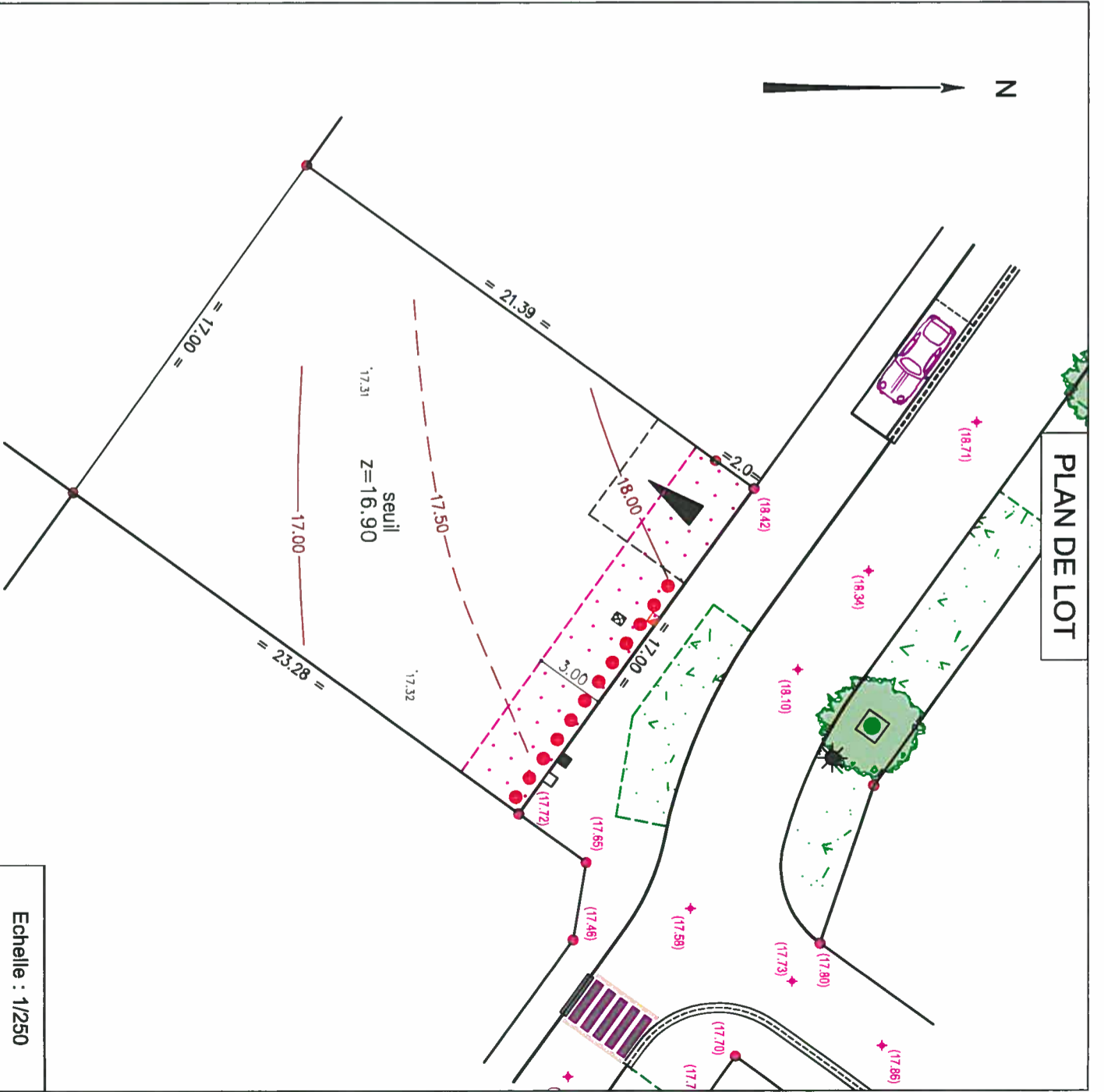
LOT n° 4	Cadastre : Section B n° 2231 8, Impasse des Passiflores	Surface : 397 m²
	Service Particulière : <input type="checkbox"/> OUI <input checked="" type="checkbox"/> NON	Surface de plancher : 168 m²



PLAN DE VENTE

Cabinet Christophe SUSSET
 Géomètres Experts Associés
 28 rue Jacques-Yves Cousteau - BP 50352
 85009 LA ROCHE SUR YON cedex
 Tél : 02.51.37.27.30 - Fax : 02.51.46.05.43
 E-mail : accou@ccsuset.fr
 Site Internet : <http://www.susset.fr>

Dossier : L12543
 Réalisé le : 27/02/2013
 Modifié le : 26/11/2013



LEGENDE

Zone non constructible

Accès automobile privé/interdit

Zone de protection de la végétation existante (zone limitée aux emprises d'une surface de 12m² maximum ne comportant pas de fondations)

Emplacement privilégié de l'accès automobile et du parking privé/ non clos (dimension 5,00m x 5,00m minimum)

Emplacement obligatoire de l'accès automobile et du parking privé/ non clos (dimension 5,00m x 5,00m minimum)

Emplacement des pièces de stationnement publiques

Autre ligne (emplacement de principe)

Surfaces protégées (engazonnement, moisi,...)

Végétation existante conservée

Cote de seuil minimale des constructions

Ouvrages hors sol : (emplacement indicatif)

voies
(00/00)

— coté terrain naturel
(hachurement effectué avec tracé de visibilité)

— coté projet voirie

— regard labouré EU

— regard labouré EP

— coté terrain du regard EU } coté suivant plan de nivellement

— coté terrain du regard EP } coté suivant plan de nivellement

T : 17.82 } coté suivant

REP : 16.95 } plan de nivellement

REU : 16.93 } plan de nivellement

— coté terrain du regard EP } coté suivant plan de nivellement

— coté relief du bornement EP } coté suivant plan de nivellement

— clienau ASP

— coffret EP

— candélabre

Ouvrages hors sols :

Position non contractuelle n'engageant pas la responsabilité du concepteur. Des modifications pouvant intervenir à l'exécution des travaux, avant tout projet de construction, les acquéreurs devront impérativement vérifier le positionnement définitif des ouvrages (ASP, EU/EP, ED/EP, candélabres).

Echelle : 1/250