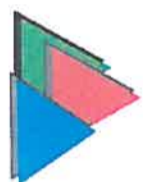


Maitre d'Ouvrage  
**CILAO S**  
 38, Rue de Jean Jaurès  
 44400 REZE  
 Tel 02 40 84 33 32  
 Fax 02 40 32 06 09



**CILAO S**  
 INVESTISSEMENTS IMMOBILIERS  
 AMÉNAGEMENTS FONCIERS

# SAINT REVEREND

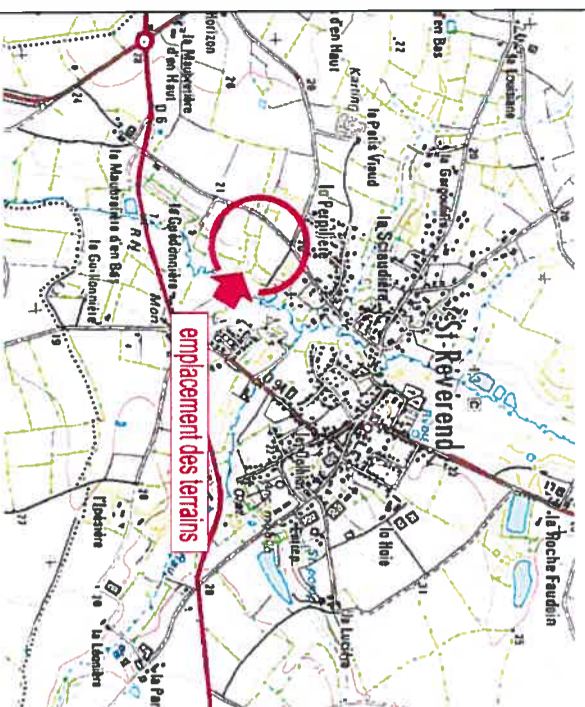
## Lotissement "Le Jardin des Passiflores"

LOT n°  
**7+(c)**

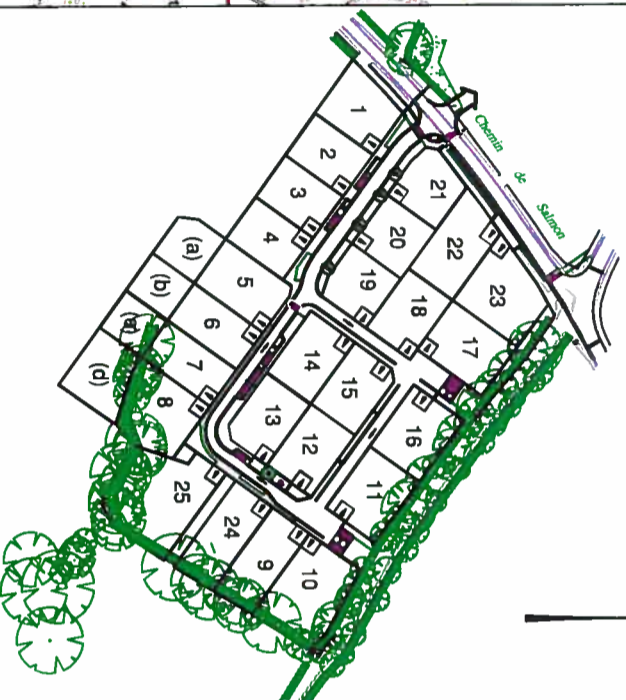
Cadastre : Section B n° 2234, 2265, 2270  
 25, Impasse des Passiflores  
 Servitude Particulière :  OUI  NON

Surface : 420 m² + 255 m²  
 Surface de plancher : 185 m²

### PLAN DE SITUATION



### PLAN D'ENSEMBLE

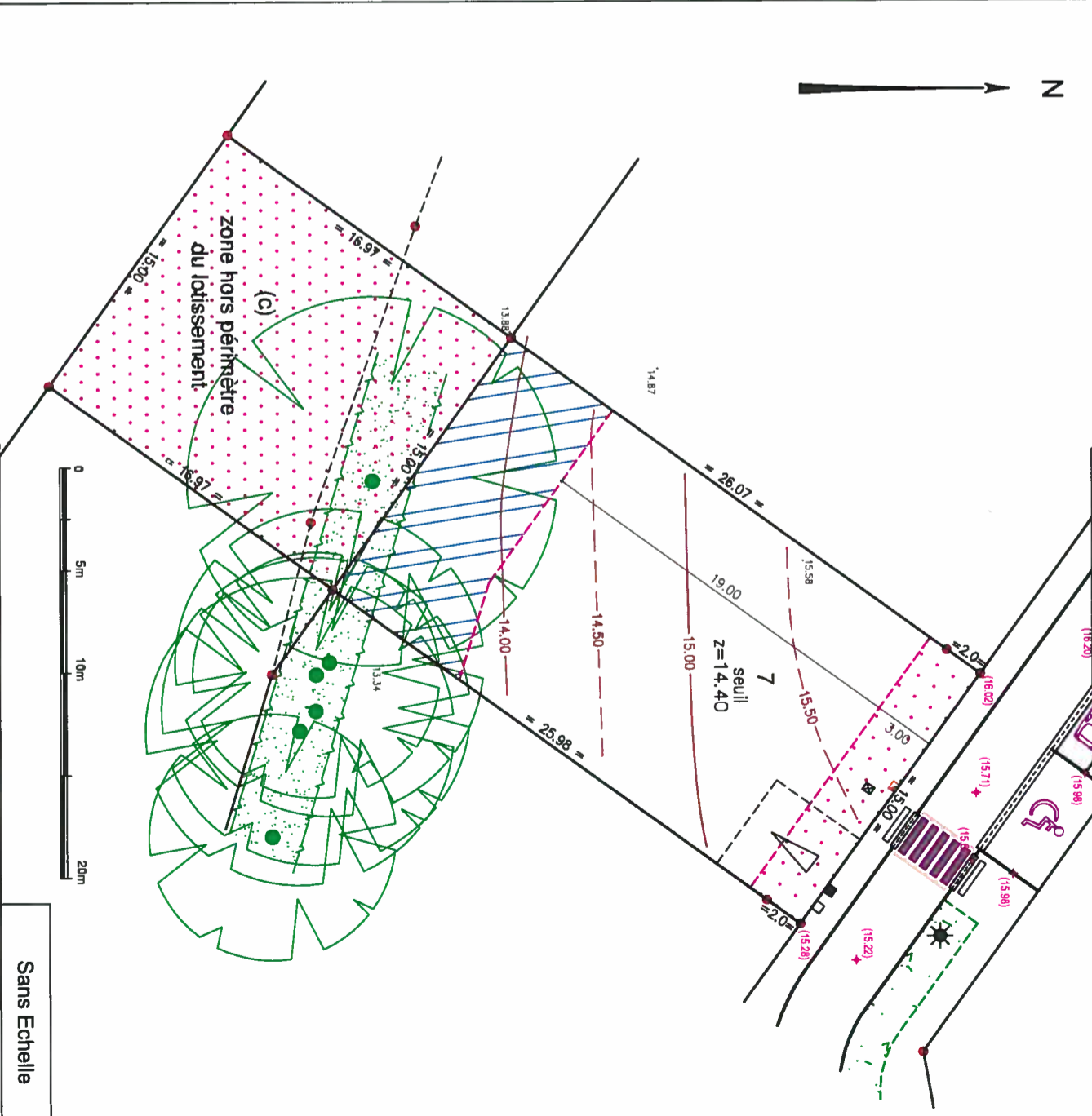


## PLAN DE VENTE

**Cabinet Christophe SUSSET**  
 Géomètres Experts Associés  
 28 rue Jacques-Yves Cousteau - BP 50352  
 85009 LA ROCHE SUR YON cedex  
 Tél : 02 51 37 27 30 - Fax : 02 51 46 05 43  
 E-mail : accueil@cabinet-susset.fr  
 Site Internet : http://www.susset.fr

Dossier : L12543  
 Réaliser le : 27/02/2013  
 Modifié le : 26/11/2013

### PLAN DE LOT



### LEGENDE

- Zone non constructible
  - Accès automobile privé/interdit
  - Zone de protection de la végétation arborée (zone limite non aménageable d'une surface de 12m² maximum ne comportant pas de fondations)
  - Emplacement préférentiel de l'accès automobile et du parking privé/non clos (dimension 5,00m x 5,00m minimum)
  - Emplacement obligatoire de l'accès automobile et du parking privé/non clos (dimension 5,00m x 5,00m minimum)
  - Emplacement des pièces de stationnement publiques
  - Autre ligne (emplacement de principe)
  - Surface paysagée (engazonnement, massif...)
  - Végétation arborée censurée
  - Côte de seuil minimale des constructions
- 
- Ouvrages hors sol : (emplacement indicatif)
    - côté terrain naturel (niveau effectif event travaux de stabilité)
    - côté projet, voirie
    - regard labouré EU
    - regard labouré EP
    - côté terrain du regard EU
    - côté rocher du branchement EU
    - côté terrain du regard EU
    - côté rocher du branchement EU
    - côté subit
    - côté rocher du branchement EP
    - plan de recouvrement
  - T : 15,85
  - FEP : 13,88
  - FEU : 13,79
  - côté terrain du regard EP
  - côté rocher du branchement EP
  - côté subit
  - côté rocher du branchement EP
  - côté subit
  - côté rocher du branchement EP

**⚠ Ouvrages hors sols :**  
 Position non contractuelle n'engageant pas la responsabilité du concepteur. Des modifications pouvant intervenir à l'exécution des travaux, avant tout projet de construction, les acquéreurs devront impérativement vérifier le positionnement définitif des ouvrages (AEP, EU/EP, EDF, canalisations).