


Maitre d'Ouvrage
CILAO S
 38, Rue de Jean Jaurès
 44400 REZE
 Tel 02 40 84 33 32
 Fax 02 40 32 06 09



CILAO S
 INVESTISSEMENTS IMMOBILIERS
 AMENAGEMENTS FONCIERS

SAINT REVEREND

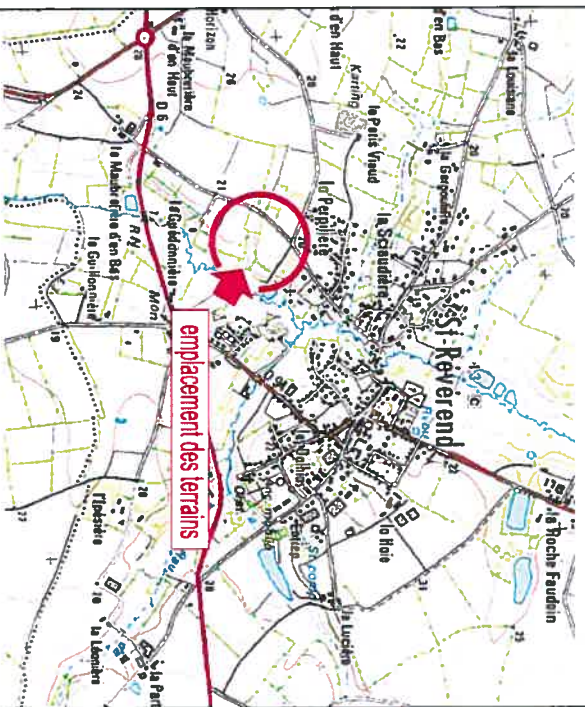
Lotissement "Le Jardin des Passiflores"

LOT n°
6+(b)

Cadastre : Section B n° 2233, 2264, 2269
 27, Impasse des Passiflores
 Servitude Particulière : OUI NON

Surface : 422 m² + 255 m²
 Surface de plancher : 185 m²

PLAN DE SITUATION



PLAN D'ENSEMBLE



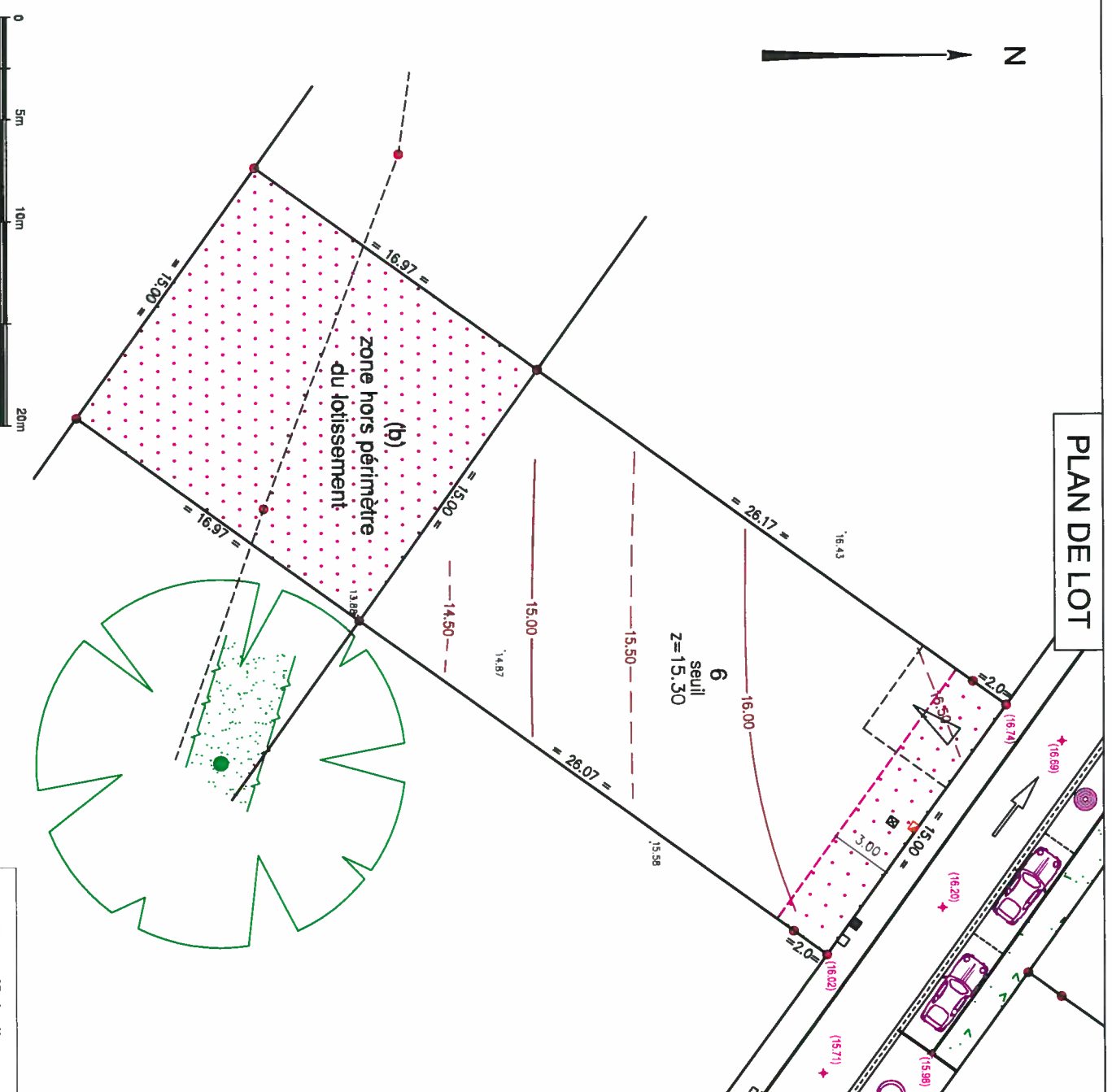
PLAN DE VENTE



Cabinet Christophe SUSSET
 Géomètres Experts Associés
 28 rue Jacques-Yves Cousteau - BP 50352
 85009 LA ROCHE SUR YON cedex
 Tél : 02 51 37 27 30 - Fax : 02 51 46 05 43
 E-mail : accueil@cabinet-susset.fr
 Site Internet : http://www.susset.fr
 Et Alcock

Dossier : L12543
 Réalisé le : 27/02/2013
 Modifié le : 26/11/2013

PLAN DE LOT



LEGENDE

- Zone non constructible
 - Accès automobile privé/interdit
 - Zone de protection de la végétation existante (zone limitée aux annexes d'une surface de 12m² maximum ne comportant pas de fondations)
 - Emplacement préférentiel de l'accès automobile et du parking privé/ non class (dimension 5,00m x 5,00m minimum)
 - Emplacement obligatoire de l'accès automobile et du parking privé/ non class (dimension 5,00m x 5,00m minimum)
 - Emplacement des pièces de stationnement publiques
 - Arbre type (emplacement de principe)
 - Surface paysagée (engagement, massif...)
 - Végétation existante conservée
 - Cote de seuil minimale des constructions
-
- Ouvrages hors sol : (emplacement indicatif)**
 - cote terrain naturel
 - (niveau) cote projet, voirie
 - cote naturel EU
 - cote naturel EP
 - cote naturel du branchement EU } cote naturel plan de recensement
 - cote naturel du branchement EP } cote naturel plan de recensement
 - cote naturel du regard EP
 - cote naturel du regard EP } cote naturel plan de recensement
 - cote naturel du regard EP
 - cote naturel du regard EP } cote naturel plan de recensement
 - cote naturel du regard EP
 - cote naturel du regard EP } cote naturel plan de recensement
-
- Ouvrages hors sols :**
- Position non contractuelle n'engageant pas la responsabilité du concepteur. Des modifications peuvent intervenir à l'exécution des travaux, avant tout projet de construction, les acquéreurs devront impérativement vérifier le positionnement définitif des ouvrages (AEP, EUEP, EDF, candidats).

Sans Echelle