


Maitre d'Ouvrage
CILAO S
 38, Rue de Jean Jaurès
 44400 REZE
 Tel 02 40 84 33 32
 Fax 02 40 32 06 09

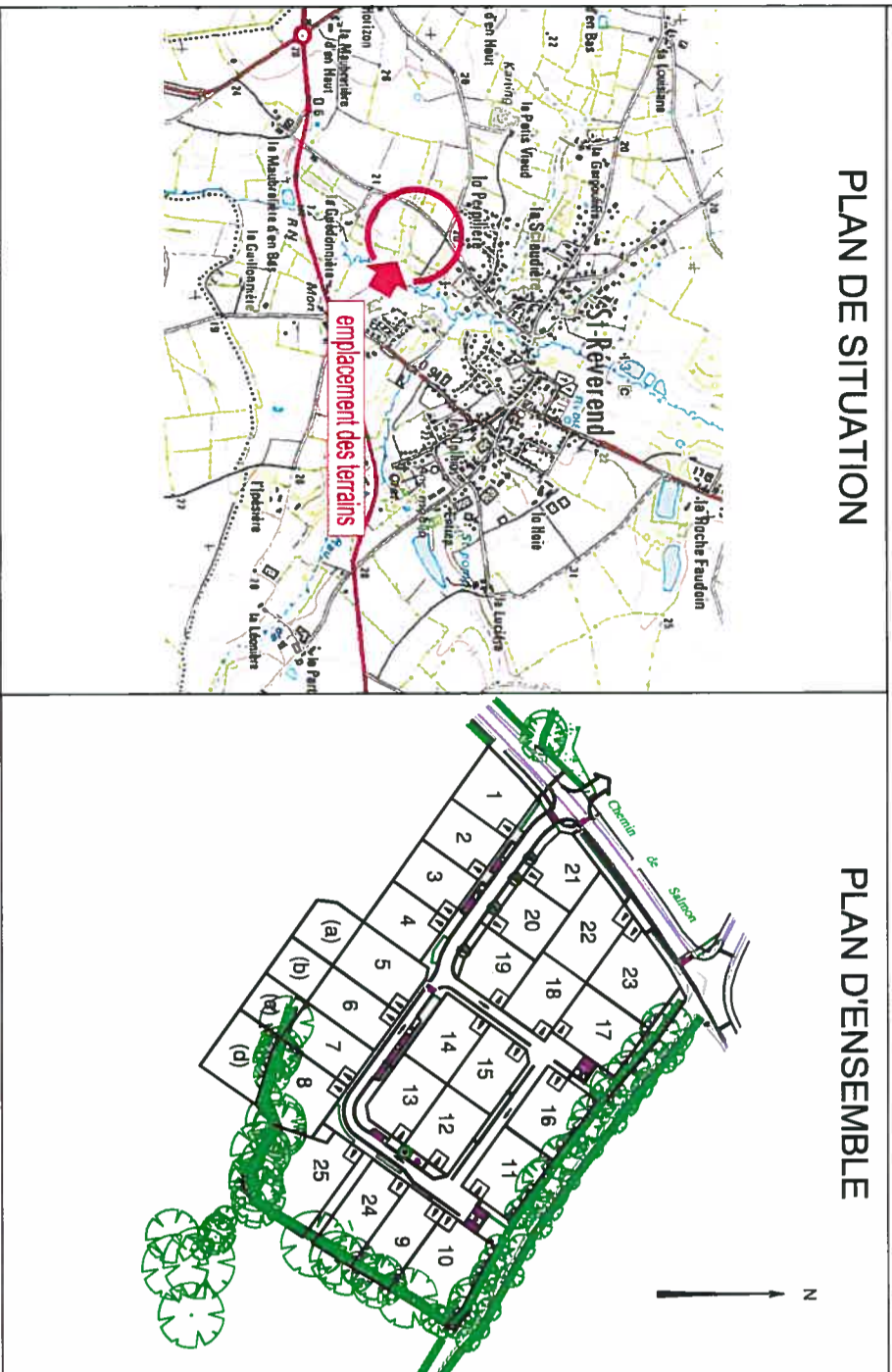


CILAO S
 INVESTISSEMENTS IMMOBILIERS
 AMENAGEMENTS FONCIERS

SAINT REVEREND

Lotissement "Le Jardin des Passiflores"

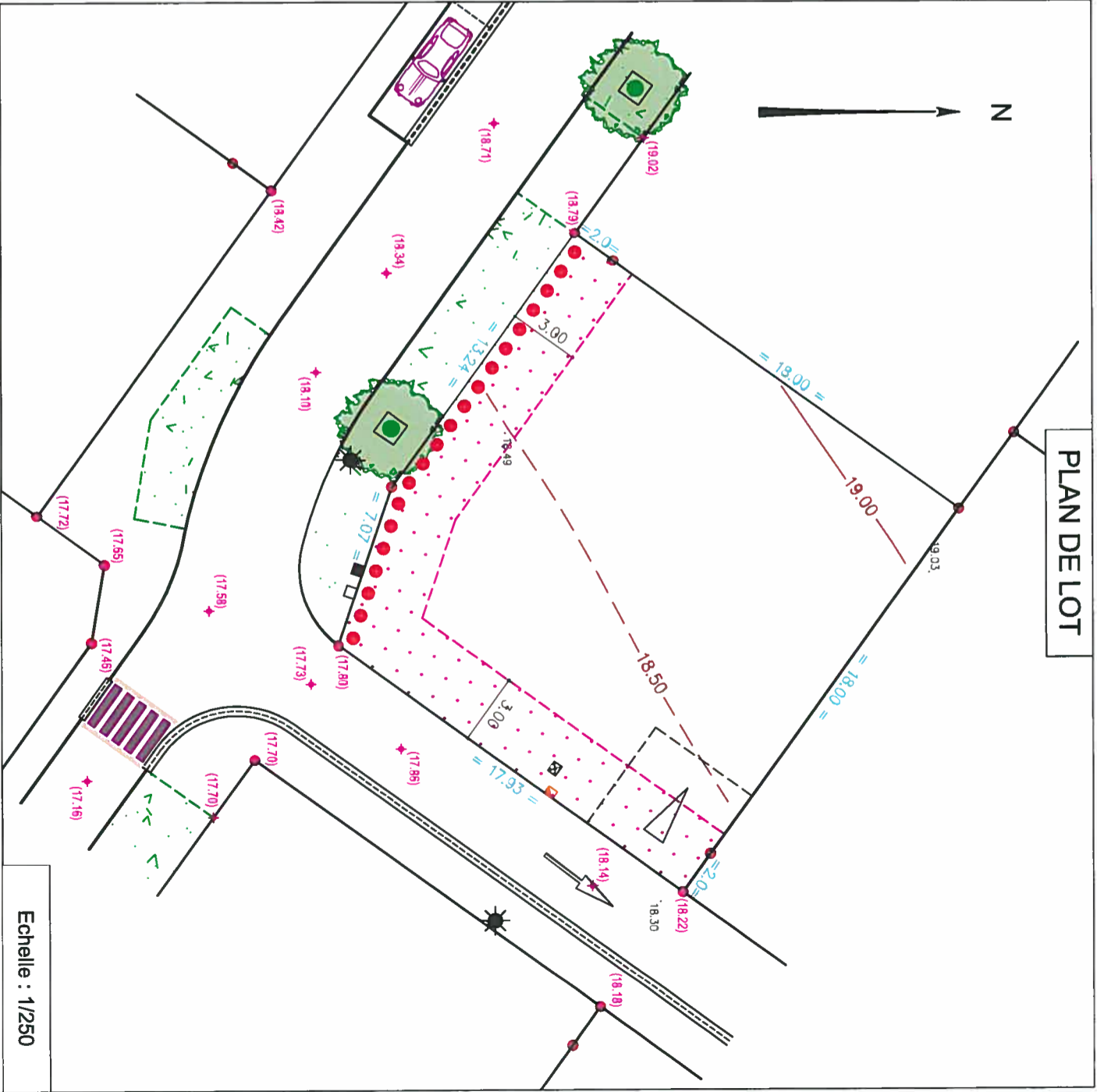
LOT n° 19	Cadastre : Section B n° 2246 5, Impasse des Passiflores Servitude Particulière : <input type="checkbox"/> OUI <input checked="" type="checkbox"/> NON	Surface : 393 m ² Surface de plancher : 190 m ²
----------------------------	---	--



PLAN DE VENTE

Cabinet Christophe SUSSET
 Géomètres Experts Associés
 26 rue Jacques-Yves Cousteau - BP 50352
 85009 LA ROCHE SUR YON cedex
 Tél : 02 51 37 27 30 - Fax : 02 51 46 05 43
 E-mail : accueil@cabinet-susset.fr
 Site Internet : <http://www.susset.fr>

Dossier : L12543
 Réalisé le : 27/02/2013
 Modifié le : 26/11/2013



- Zone non constructible**
- Accès automobile privé/interdit
 - ▨ Zone de protection de la végétation arboree (zone limitée aux annexes d'une surface de 12m² maximum ne comportant pas de fondations)
 - ▨ Emplacement privilégié de l'accès automobile et du parking privé/non clos (dimension 5,00m x 5,00m minimum)
 - ▨ Emplacement obligatoire de l'accès automobile et du parking privé/non clos (dimension 5,00m x 5,00m minimum)
 - ▨ Emplacement des places de stationnement publiques
 - ▨ Arbre type (emplacement de principe)
 - ▨ Surface paysagée (engagement, massif...)
 - ▨ Végétation arboree conservée

- LEGENDE**
- Ouvrages hors sol : (emplacement indicatif)**
- 0x0,00 - coté terrain naturel (niveaulement effectué avant travaux de visibilité)
 - 0x0,00 - coté projet visible
 - ▨ -regard labouré EU
 - ▨ -regard labouré EP
 - ▨ - coté terrain du regard EU } coté visible
 - ▨ - coté talus du banchement EU } plan de recensement
 - ▨ T : 18,36
 - ▨ TEP : 18,52
 - ▨ FEU : 18,59
 - ▨ - coté terrain du regard EP
 - ▨ - coté talus du banchement EP } plan de recensement
 - ▨ -effret EDF
 - ▨ -conduite

Ouvrages hors sols :

Position non contractuelle n'engageant pas la responsabilité du concepteur. Des modifications pouvant intervenir à l'exécution des travaux, avant tout projet de construction, les acquéreurs devront impérativement vérifier le positionnement définitif des ouvrages (AEP, EU/EP, EDF, candélabres).

Echelle : 1/250